

PLAN D'ACCÈS AU PALAIS DES CONGRÈS DE PARIS

palaisdescongrèsdeparis
un site  VIPARIS






Attention

Travaux Porte Maillot en cours, modification des flux de circulation.


Plus d'informations :
palaisdescongrèsdeparis.com

Plan d'accès

ADRESSE
Palais des Congrès de Paris
2, place de la Porte Maillot
75017 Paris

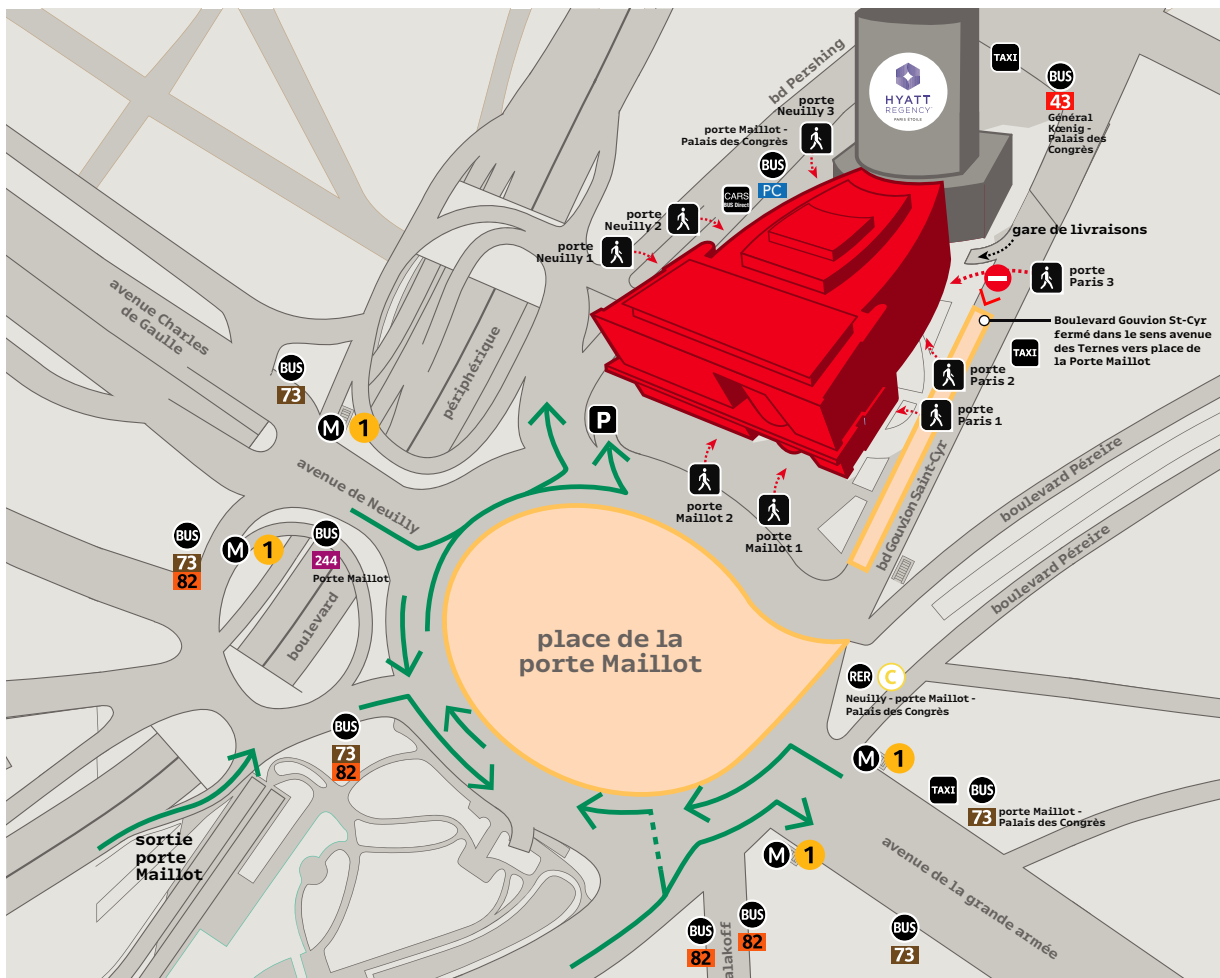
À PIED
 Ligne 1, station porte Maillot-Palais des Congrès
 Lignes PC, 82, 73, 43, 244
 Ligne C, Station Neuilly - porte Maillot - Palais des Congrès

EN VOITURE / LIVRAISON
• Depuis les autoroutes A1, A4, A6, A10, A15 : prendre direction Paris, accès par le périphérique Ouest, sortie porte des Ternes.
• Depuis A3, A13, A14 : prendre direction Paris, accès par le périphérique Sud, sortie porte Maillot.
P Parking souterrain de près de 1500 places donnant accès directement au Palais des Congrès.

DEPUIS L'AÉROPORT PARIS - CHARLES DE GAULLE
 33 min : les cars Bus Direct* (ligne verte)
25 min en voiture

DEPUIS L'AÉROPORT PARIS - ORLY
 55 min : les cars Bus Direct* (ligne rouge) + bus 73
25 min en voiture

*Cars Bus Direct : départs/arrivées toutes les 15 minutes



accès / access

